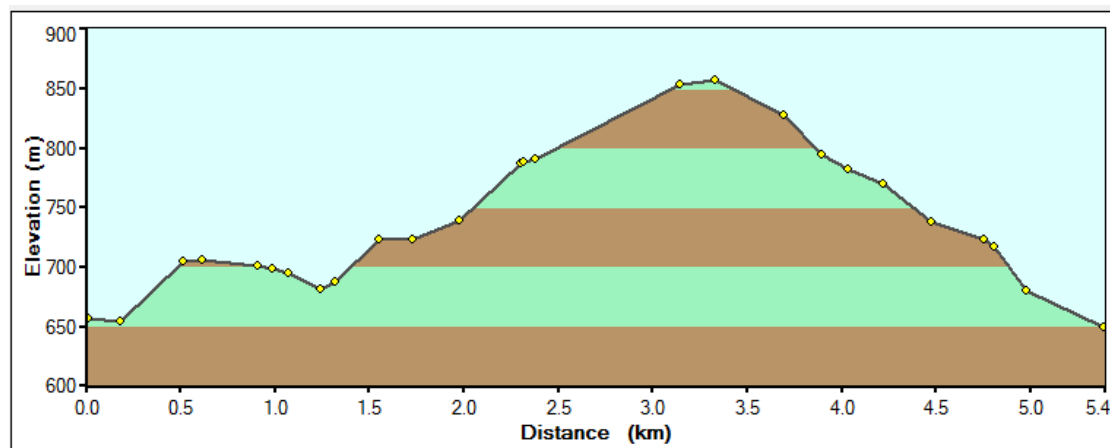
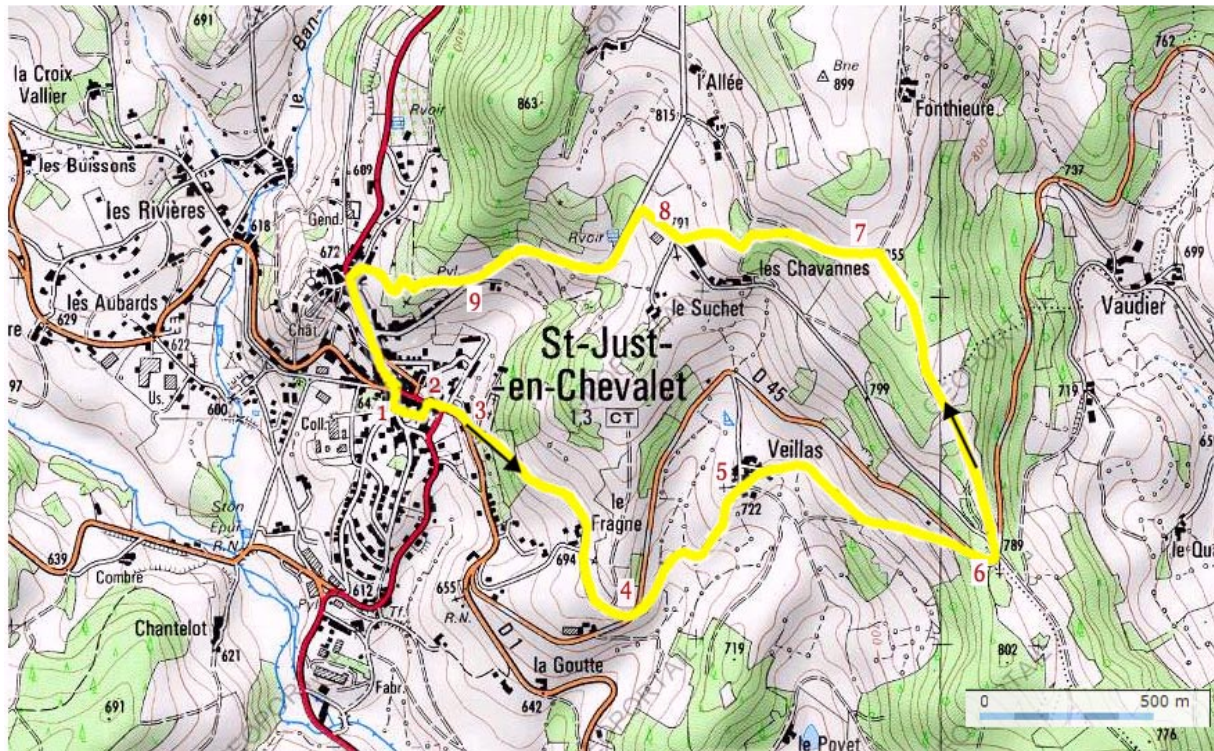




Randonnée Découverte Autour de St Just en Chevalet

5.4km – environ 1h30

Cette randonnée familiale vous fait découvrir le village de St Just en Chevalet et ses beaux paysages. Vous pouvez voir les Bois Noirs, la vallée de la Loire, la plaine et les monts du Forez. Par temps clair vous pouvez apercevoir les montagnes du Lyonnais ainsi que le Pilat, et occasionnellement les Alpes. Cette balade est facilement accessible à toute la famille et ne possède pas de difficultés particulières. Restauration et hébergement sont disponibles à St Just en Chevalet.




1). Débutez la promenade devant la Mairie, rue de Thiers. Traversez la route et passez à gauche de l'église (entre l'église et l'école). Au bout de l'allée prenez le passage à gauche. Passez sous la voûte et tournez à droite.



2). Prenez le Boulevard de L'Astrée et traversez la route en direction de Thiers, **FAITES ATTENTION A LA CIRCULATION**, laissez le "Syndicat d'Initiative" sur votre droite.



A 50m prenez la rue du cimetière qui monte sur la gauche. L'itinéraire jusqu'au hameau de Veillas est identifié par des flèches jaunes et blanches marqués du numéro 2.



3). Le monument aux morts est à gauche. Juste après la maison blanche prenez un petit passage à droite. Vous allez monter

derrière le cimetière. Continuez sur un sentier en herbe.

Au dessus de cette côte découvrez une belle vue sur St Just en Chevalet et les Bois Noirs. Continuez sur ce sentier




Traverser la D45.



FAITES ATTENTION A LA CIRCULATION.

4). Prenez le chemin en face qui conduit au hameau de Veillas. Vous arriverez devant le monument aux morts.



jusqu'à la première maison et rejoignez la route goudronnée sur votre gauche. Suivez cette route en passant devant une ferme et descendez.

Suivez le balisage ci-dessous jusqu'à la croix implantée en bord de la route après deux kilomètres.



5). Allez tout droit et prenez la route goudronnée. Ne suivez plus le chemin signé « 2 ».



A 100m vous atteignez un abreuvoir en pierre où le sentier devient herbeux et vous quittez le hameau.

Ce sentier grimpe doucement sur 900m

environ jusqu'à ce que vous rejoigniez la D45.

Admirez les belles vues sur Les Cornes d'Urfé et les Monts du Forez tout au long de ce chemin.



6). Tournez à droite et suivez la route puis prenez la première à gauche, direction Les Chavannes et Le Suchet. Tournez immédiatement sur le chemin à droite.



Marchez sur 1km jusqu'à la jolie croix en bord de route à l'embranchement des chemins.

Si vous souhaitez découvrir de très belles vues sur la Vallée de la Loire et les Monts du Lyonnais continuez à droite sur 200m.

7) Prenez le sentier à gauche et entamez la descente vers le village de St Just en Chevalet.



D'ici à la Fontaine de la Conche du village suivez le balisage "3".



A 350m le sentier se sépare en 3 parties, prenez celui du milieu, en suivant le balisage.



Continuez sur le sentier en passant devant un grand bâtiment vert sur votre gauche. En arrivant sur la route prenez à droite.



8). Suivez la route jusqu'au carrefour et descendez la route à gauche sur 500m.

Vous découvrez la vue du village sur votre gauche.

9) Juste avant les premières maisons du village, prenez le chemin goudronné à droite.



Passez à droite du bâtiment et du pylône téléphonique. Vous arriverez devant la croix du « Champs de Foire » où se trouvait le marché aux bestiaux par le passé.

Il y a encore de belles vues sur le village, les Bois Noirs et les Monts du Forez.

Passez à droite de la croix et descendez sur le sentier en herbe jusqu'à la clôture d'un jardin que vous longerez vers la droite.



Vous retrouvez une route goudronnée.



Quand vous passez la première maison tournez à gauche vers la Fontaine de la Conche (XVIème siècle). **FAITES ATTENTION vous allez traverser une route principale.** Si vous prenez la route à gauche en face, derrière la fontaine vous trouverez les vestiges du vieux château et la boutique de l'artisanat du Pays d'Urfé.



Pour revenir au centre du village tournez à gauche sur la route principale devant l'école publique sur votre droite. Descendez la Rue D'Urfé.



En bas de la rue, traversez la route pour retrouver la rue de Thiers et la Mairie.